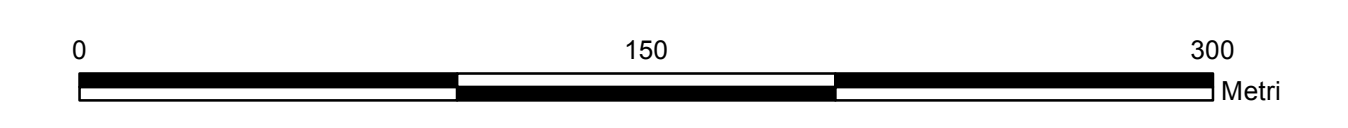



**Legenda**

- Hg1 - Zone con fenomeni franosi presenti o potenziali marginali
- Hg2 - Zone con frane stabilizzate non più riattivabili alle condizioni attuali; zone con condizioni geologiche e morfologiche sfavorevoli ma prive di indicazioni morfologiche di movimenti gravitativi.
- Hg3 - Zone con frane quiescenti con tempi di riattivazione pluridecennali; zone con indizi di instabilità dei versanti potenziali; frane di reoformazione presumibilmente in tempi pluriennali o pluridecennali.
- Hg4 - Zone in cui sono presenti frane attive, continue o stagionali; zone in cui è prevista l'espansione areale di una frana attiva; zone in cui sono presenti evidenze geomorfologiche di movimenti incipienti.

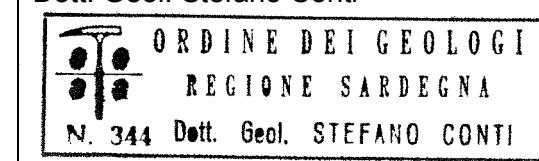


**COMUNE DI PORTO TORRES**  
Regione Autonoma della Sardegna

**STUDIO DI COMPATIBILITÀ IDRAULICA  
E GEOLOGICO - GEOTECNICO**  
ai sensi dell'art. 6 delle Norme di attuazione del P.A.I.  
e secondo quanto previsto dagli artt. n° 24 e 25 delle Norme stesse



**Carta della pericolosità geologica da frana**

I tecnici incaricati Dott. Ing. Alberto Luciano Dott. Geol. Stefano Conti  ORDINE DEI GEOLOGI REGIONE SARDEGNA N° 344 Dott. Geol. STEFANO CONTI	Il Responsabile Unico del Procedimento Dott. Ing. Claudio Vinci	Cod. Elab. <b>Hg - 3d</b> Scala 1:2.000 Data Novembre 2014
---	---	---